



evropský
sociální
fond v ČR



EVROPSKÁ UNIE



MINISTERSTVO ŠKOLSTVÍ,
MLÁDEŽE A TĚLOVÝCHOVY



OP Vzdělávání
pro konkurenceschopnost

INVESTICE DO ROZVOJE VZDĚLÁVÁNÍ



Příjemce: Střední průmyslová škola, Gen. Kholla 2501/II, 269 01 Rakovník

Registrační číslo projektu: CZ.1.07/1.5.00/34.0186

Název: VY_32_INOVACE_ANJ_01.04

Jméno autora: Petra Píclová

Datum vytvoření: 19.12.2012

Předmět: Anglický jazyk

Tematická oblast: Opakování a doplnění maturitních témat

Ročník: 3. – 4.

Využití ve výuce: prezentace, opakování

Jazyk: angličtina

Anotace: Canada

Klíčová slova: Canada, British Commonwealth, maple leaf

Inovace: posílení mezipředmětových vztahů, využití multimediální výuky, využití ICT

**Materiál je určen pro bezplatné používání při výuce a vzdělávání na všech typech škol a školských zařízení.
Jakékoliv další využití podléhá autorskému zákonu.**

Autorem materiálu a všech jeho částí je, není-li uvedeno jinak, Mgr. Petra Píclová.

The Commonwealth of Canada



Area: 10 million km²
(2nd largest country in the world)

Population: 32 million people

Capital City: Ottawa

Currency: Canadian dollar

Canada



- occupies the **northern part** of North America
- official languages are **English** and **French**
- the national flag has three stripes - red, white and red - and in the middle there is a **red maple leaf**
- is very rich in **minerals** and **natural resources**



Canada is divided into 10 provinces and 3 territories: Yukon, Nunavut and Northwest Territories

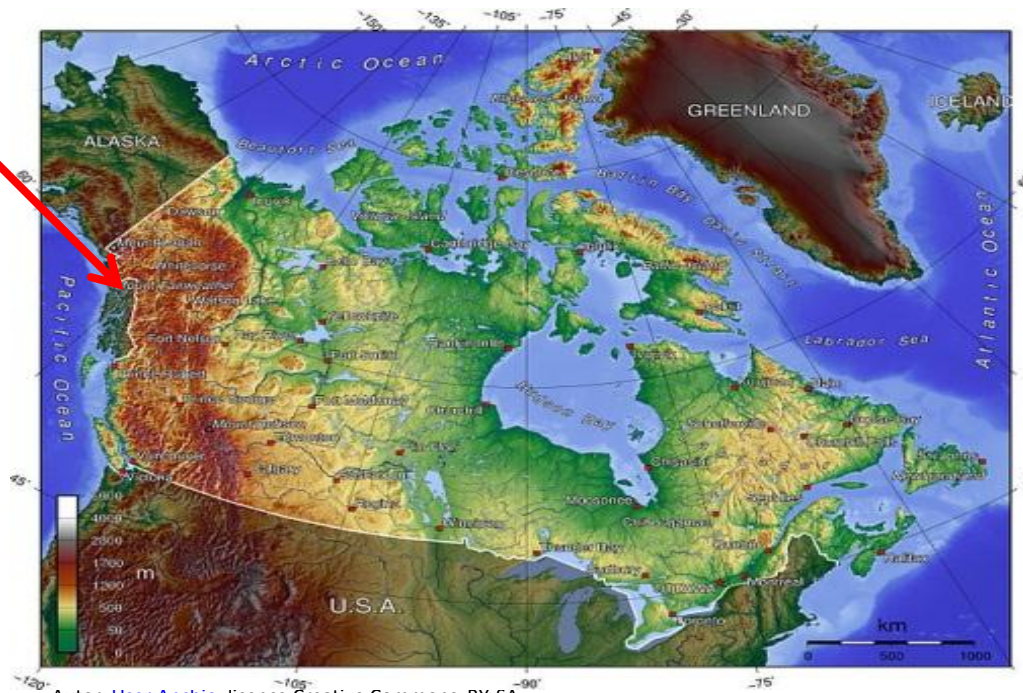


The provinces are:



Geography:


- hills and mountains in the east
- vast plains in the central part
- **Rocky Mountains** in the west
- the highest peak is **Mount Logan** (5,959 m) in southwestern Yukon



Autor: [User:Anchjo](#), licence Creative Commons, BY-SA,
http://commons.wikimedia.org/wiki/File:Canada_topo.jpg

Waters:

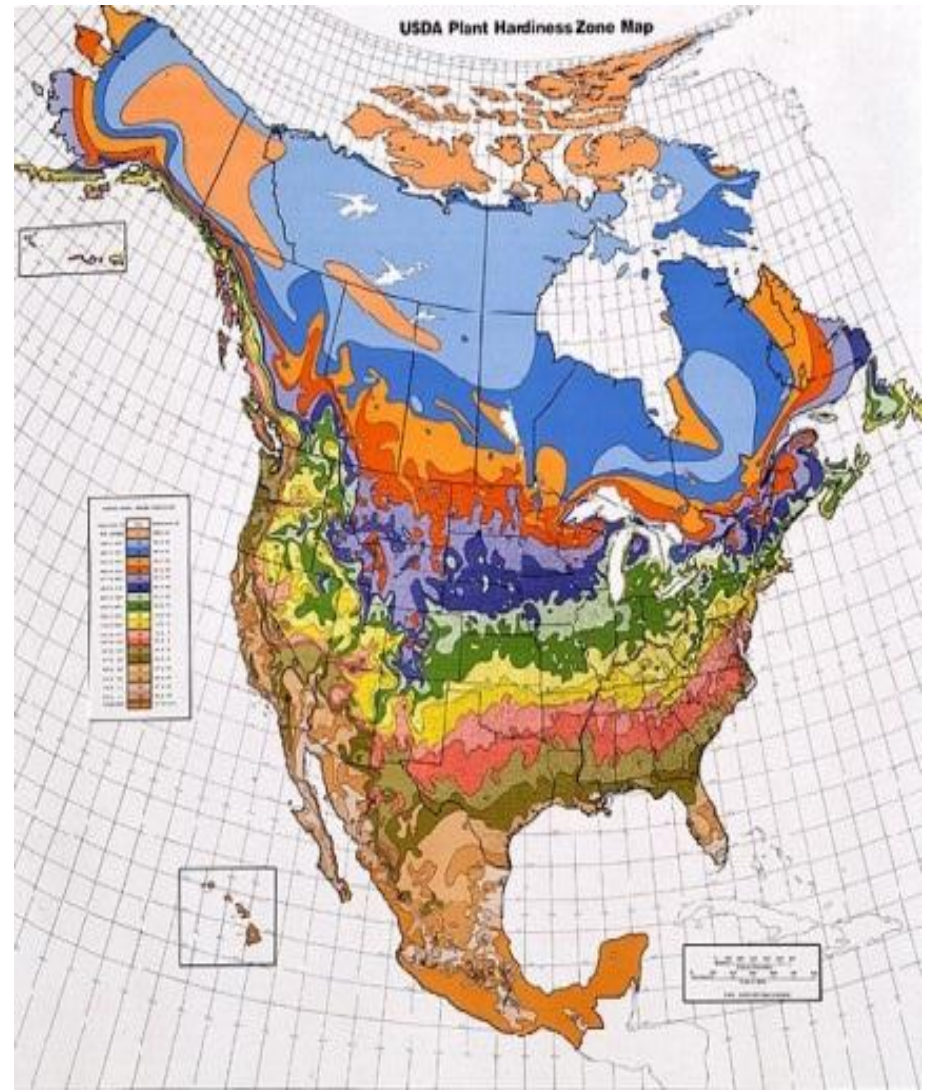
- a country of **lakes** - the Great Lakes (with famous **Niagara Falls**), Great Bear Lake, Great Slave Lake, Lake Winnipeg, etc.
- the longest river is the **Mackenzie**, other big rivers are the Yukon, the Fraser, the Columbia, the St. Lawrence River



Niagara Falls

Climate:

- mostly continental
- warm and sunny summers
- long cold winters
- arctic climate in the North



Autor: Henry M. Cathey, licence Public Domain,
http://commons.wikimedia.org/wiki/File:USDA_Hardiness_zone_map.jpg

People:

- 45% of **British** origin
- 30% of **French** origin (live especially in the province of Quebec)
- about 300,000 **Indians** (live mostly in the villages in the prairies)
- about 20,000 **Eskimos** (live in the Arctic regions)



Interesting Places:

Toronto:

- the **largest city**
(2.6 million inhabitants)
- **CN Tower** is the domain of the city (it used to be the tallest building in the world until 2007)
- the **Toronto Maple Leafs** is a famous and successful ice-hockey club



Interesting Places:

Montreal:

- the **second largest** city
- most of the population speak **French**



Quebec City:

- another "**French**" city
- the **oldest** Canadian city
- old **French** architecture



Interesting Places:

National Parks:

- there are about **thirty** national parks in Canada, one of them is **Jasper National Park** in Alberta



Sport:

- **ice-hockey** is number one sport in Canada
- **Olympic stadiums** can be found in **Calgary** and **Vancouver**



Political System:

- **British dominion**
- the head of the state is **Queen Elizabeth II.**
- she is represented by **the Governor-General**
- Canada has its **own government and parliament**



Now, what can you remember about Canada?



Autor: [User:Anchio](#), licence Creative Commons, BY-SA,
http://commons.wikimedia.org/wiki/File:Canada_topo.jpg

Materiál je určen pro bezplatné používání při výuce a vzdělávání na všech typech škol a školských zařízení. Jakékoliv další využití podléhá autorskému zákonu.

Objekty použité k vytvoření sešitu jsou součástí SW MS Office nebo vlastní originální tvorbou autora.